

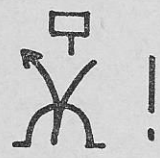







1.1			9.3
0.2		DK 56 =====	8.2
8.0	Z i e l	W.P. 49	8.0
0.0	S t a r t	<u>Wertungsprüfung " Teichelberg "</u> 0.2 Neutralisiert	0.0
0.2		Z K 8 7 =====	5.2
0.8		<u>Lengenfeld</u>	5.0
2.7		Kemnath 27 Waldershof 6	4.2
0.2			1.5
0.8		Weiden 55	1.3
0.2		Weiden	0.5
0.3			0.3
0.0	<u>Z K 8 6</u>	Start-Rampe Marktredwitz =====	0.0

4.7		Z K 8 9 =====	11.9
o.2	←+	D K 57 =====	7.2
7.0	Z i e l	W . P. 50	7.0
o.o	S t a r t	Wertungsprüfung "Friedenfels" =====	
		o.2 neutralisiert	
o.7		Z K 8 8 =====	14.8
o.6	↖		14.1
o.7	↗		13.5
o.1	↘		12.8
o.4	↑		12.7
1.2	↙	!!	12.3
1.8	↑		11.1
		- 2 -	

1.2		<u>P remen reuth</u>	8.4
0.3		Richtung Falckenberg	7.2
0.1		<u>R e u t h</u>	6.9
0.7		Tirschenreuth 18	6.8
1.2			6.1
0.5		<u>T h u m s e n r e u t h</u>	4.9
0.8		Weiden 30	4.4
0.1			3.6
2.4			3.5
0.6		Erbendorf 11	1.1
0.2		<u>F r i e d e n f e l s</u>	0.5
0.1		Friedenfels 1	0.3
0.2			0.2

S. H.A.

Oberste Nationale Sportkommission für den Automobilsport in Deutschland

Arbeitsgruppe

ONS · D-6000 Frankfurt/M., Baseler Platz 6

OLYMPIA-RALLYE 1972

e. V.

Streckenbuch grün

Marktredwitz - München

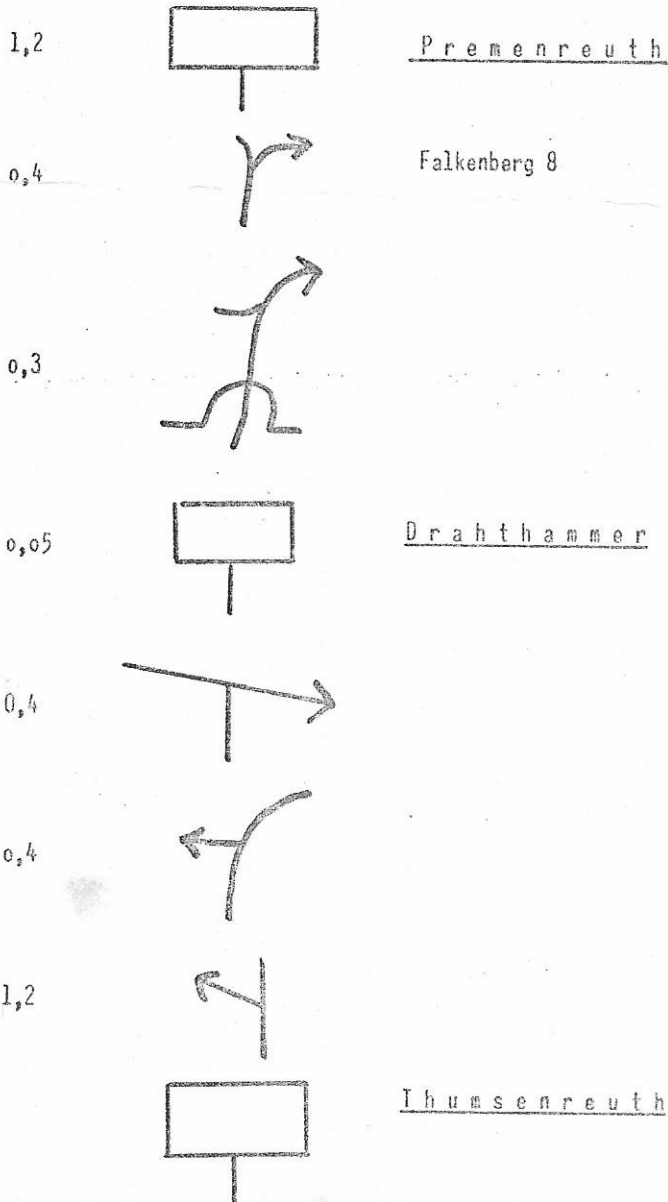
Ludwig Kleemeier
Abschnittsleiter Nordbayern

8592 Wunsiedel
Bibersbacherstraße 32 b

Ihr Schreiben	Ihr Zeichen	Unser Schreiben	Unser Zeichen	Datum
			KL/L.	15. August 1972

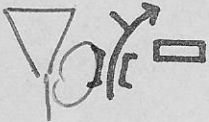










Baustelle in der Ortschaft R e u t h (Streckenbuch grün Seite 3)











Umleitung ist ausgefeilt !!



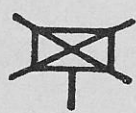








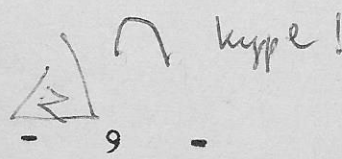
2.0		<u>Konnersreuth</u>	20.1
0.2			18.1
0.7			17.9
1.8		Weiden 24	17.2
0.1		Weiden 26	15.4
0.2			15.3
0.2			15.1
0.1			14.9
2.3		<u>F a l k e n b e r g</u>	14.8
0			12.5
1.2			11.5
1.0			10.3
0.4		<u>Josefshof</u>	9.3
0.4			8.9
0.1			8.5













0.8		Z K 9 2 =====	28.3
1.0			27.6
0.2		Bärnau 10	26.6
1.6		Bärnau 11	26.4
0.5		<u>Schönkirch</u>	24-8
0.4			24.3
1.2			23-9
0.1			22.7
0.2			22.6
0.4		<u>Beidl</u>	22.4
1.2			22.0
0.1		<u>Schönficht</u>	20.8
0.6		Plößberg 6	20.7

o.2		<u>Lösselmühle</u>	6.3
1.4		Waidhaus 10	6.1
o.2		ZMS, L-MS, 0.75 ZMS, L-M	4.7
o.1			4.5
o.1		Waidhaus 11	4.4
4.3		<u>Georgenberg</u>	4.3
2.4 R-S		3.4 	
3.4		Z K 9 3 (Ruine Schellenberg) =====	33.5
o.2			30.1
o.4			29.9
o.2		D K 5 9 =====	29.5
29.3	Z i e l	W. P. 5 2	29.3
o.o.	S t a r t	<u>Wertungsprüfung "Flößberg"</u> =====	o.o.
		o.1 neutralisiert	


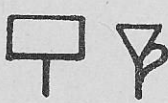



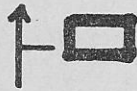



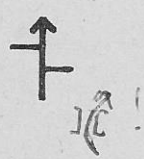



2.6		2.4 GMS FIAT Waidhaus	15.5
0.3			12.9
0.4		Nürnberg 119	12.6
1.5		<u>W a i d h a u s</u>	12.2
0.9		Waidhaus 2	10.7
0.1			9.8
0.1			9.7
0.3		DK 60 H a g e n d o r f =====	9.6
9.3	Z i e l	W. P. 53	9.3
0.0	S t a r t	Wertungsprüfung " LeBlohe " =====	0.0
		0.2 neutralisiert bis Abzwg.	
1.4		Z K 94 =====	7.9
0.2		<u>B r ü n s t</u>	6.5

0.3		Tännesberg 7	27.2
0.1		<u>Bö m i s c h b r u c k</u>	26.9
1.1			26.8
2.0		0.3 R-H	25.7
0.4		Böhmischbruck 4	23.7
0.7		Tännesberg 11.5	23.3
0.3		Vohenstrauß	22.6
1.0		<u>M o o s b a c h</u>	22.3
0.5		<u>G r ö b e n s t ä d t</u>	21.3
1.9		Eslarn 11	20.8
0.9		1.7 R-S Moosbach 4	18.9
0.1		<u>L o h m a</u>	18.0
2.4			17.9









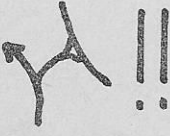

0.7		<u>W i l d s t e i n</u>	19.3
0.2		DK 61 (Asphalt) =====	18.6
18.4	Z i e l	W.P. 54 =====	18.4
0.0	S t a r t	<u>Wertungsprüfung "Tännesberg"</u> 0.3 neutralisiert bis Schotteranfang	0.0
0.9		Z K 95 =====	33.3
0.7	(74) 		32.4
0.1		Geol. Lehrpfad	31.7
1.3			31.6
0.2			30.3
0.1			30.1
0.4			30.0
2.6		 - 9 -	29.6

0.2		Schönsee 6	4.0
0.9		<u>U n t e r l a n g a u</u>	3.8
0.6		<u>B r a n d h ä u s e r</u>	2.9
0.2		Schönsee 9	2.3
0.2			2.1
1.5		<u>P u l l e n r i e d</u>	1.9
1.2			0.4
0.2		Pullenried	0.2
1.5		<u>W i l d e p p e n r i e d</u>	22.4
1.2		Z K 96 =====	20.9
0.2		Wildeppenried	19.7
0.2			19.5














0.1		Waldmünchen 13	19.8
1.4		<u>Tiefenbach</u>	19.7
1.9		Waldmünchen 15	18.3
0.4			16.4
3,1		<u>Schönau</u>	16,0
3,2		<u>Weiding</u> L zw	12,9
0,3		Tiefenbach 11	9,7
0,3		SK 33 =====	9,4
0,3			9,1
1,4		<u>Schönsee</u>	8,8
0,1			7,4
2,0		<u>Schwand</u>	7,3
1,3		Schönsee 5	5,3

0,1		Bundesgrenze 5	32,2
0,1		<u>Waldmünchen</u>	32,1
0,2			32,0
1,1			31,8
1,9		<u>Hocha</u>	30,7
1,4		<u>Kümmersmühle</u>	28,8
0,6			27,4
1,1		<u>Spielberg</u>	26,8
1,4			25,7
0,9			24,3
0,6		Waldmünchen 10	23,4
1,8		<u>Treffelstein</u>	22,8
1,2		Waldmünchen 12	21,0







3.8	Z i e l	W.P. 56	3.8
0.0	S t a r t	Wertungsprüfung "Herzogau" =====	0.0
		o.1 neutralisiert	
0.2	←┐	Z K 98 =====	10.9
0.5	┐	<u>U n t e r h ü t t e</u>	10.7
0.7	↘		10.2
0.3	┐→	D K 62 (Althütte) =====	9.5
9.2	Z i e l	W.P. 55	9.2
0.0	S t a r t	<u>Wertungsprüfung "Waldmünchen "</u>	0.0
		o.2 neutralisiert	
0.1	↖	Z K 97 =====	34.4
0.5			34.3
0.3	┐→	"Forststraße" Richtg. Waldcafé	33.8
0.3	↖┐	<u>W a l d m ü n c h e n</u> O.T. Perlhütte	33.5
1.0	┐↑	Bundesgrenze 4	33.2











0.5		<u>R ä n k a m</u>	4.5
1.5		<u>D e g e l b e r g</u>	4.0
1.5			2.5
0.2			1.0
0.8		<u>G s c h w a n d</u>	0.8
2.2		<u>G l e i ß e n b e r g</u>	11.8
		Z K 100 =====	
0.3		D K 64 =====	9.6
9.3	Z i e l	W.P. 57	9.3
0.0	S t a r t	Wertungsprüfung "Gleißenberg" =====	0.0
		0.2 neutralisiert bis 1.Haus.	
0.1		Z K 99 =====	5.3
0.3			5.2
1.0			4.9
0.1		D K 63 =====	3.9

1.4		Kunne Grund aus	16.4
0.1		Rimbach 2	15.0
0.2		Rimbach 2	14.9
1.2		<u>T h e n r i e d</u>	14.7
1.9		<u>Z e t t i s c h</u> <u>S K 34</u>	13.5
2.1		<u>Z e n c h i n g</u>	11.6
0.6		Rimbach 7	9.5
1.3		<u>N ö s w a r t l i n g</u>	8.9
0.1		Zenching 4	7.6
0.2		Cham 14	7.5
0.3			7.3
2.3		<u>A r n s c h w a n g</u>	7.0
0.2		Cham 17 Arnschwang 3	4.7


0,5		<u>A r r a c h</u>	25,9
3,0			25,4
0,3		<u>S i m p e r i n g</u>	22,4
0,9			22,1
0,1			21,2
0,3		<u>H o h e n w a r t h</u>	21,1
0,9			20,8
0,6 0,5		<u>O b e r z e t t l i n g</u>	19,9
			
1,1		<u>U n t e r z e t t l i n g</u>	19,3
1,0		<u>S c h a f h o f</u>	18,2
0,4		Thening 4	17,2
0,4		<u>R i m b a c h</u>	16,8

0,4		Bodenmais 7	12,9
0,6		<u>Drachselried</u>	12,5
0,8		<u>Trautmannsmühle</u>	11,9
0,8		<u>Exenbach</u>	11,1
0,3		Bodenmais 12	10,3
0,5		Bodenmais 12	10,0
0,6		<u>Arnbruck</u>	9,5
0,3		D K 65 =====	8,9
8.6	Z i e l	W.P. 58	8.6
0.0	S t a r t	Wertungsprüfung " Eck " =====	0.0
		0.3 neutralisiert	
0.9		Z K 101 =====	2715
0.5		Arnbruck 11 ab hier <u>Service-Möglichkeit</u>	26.6
0.2			26.1

11.5	Z i e l	W.P. 60	7.7-11.5
0.0	S t a r t	Wertungsprüfung "Großer Arber" =====	0.0
		0.2 neutralisiert	
0.2		Z K 103 =====	9.4
0.3			9.2
0.8		Arbersee 10 Brennes 15	8.9
0.5			8.1
0.3		D K 66 =====	7.6
7.3	Z i e l	W.P. 59	7.3
0.0	S t a r t	Wertungsprüfung (Kleiner Arber" =====	0.0
		0.2 neutralisiert	
1.7		Z K 102 (Sägewerk) =====	17.4
0.3		Richtung Schönbach	15.7
2.4		<u>O b e r r i e d</u>	15.4

2.0			8.1
0.2		Spiegelhütte 3	6.1
1.7		<u>Oberlindbergmühle</u>	5.9
0.2			4.2
0.2		Spiegelhütte 6	4.0
0.4			3.8
1.2		<u>Ludwigsthal</u>	3.4
1.8			2.2
0.4			0.4
1.1		<u>Regenhütte</u>	13.1
0.5		Z K 104 =====	12.0 7.9
		D K 67 =====	
		- 19 -	

0,5			6,4
1,0			5,9
0,9		Grafenau 29	4,9
0,3			4,0
0,7		<u>Oberzwieselau</u>	3,7
3,0		<u>Pochermühle</u>	3,0
0,2		<u>Z. K. 105</u>	12,8
1,7			12,6
1,3		<u>Jungmeierhütte</u>	10,9
0,2			9,6
0,1			9,4
0,8		<u>Spiegelhütt_e</u>	9,3
0,4			8,5

~~0,2~~ ~~~~ ~~Nationalpark~~ ~~23,0~~

1,3



22,8

0,1



21,5

0,6



S p i e g e l a u

21,4

0,2



Hochreuth

20,8

0,4



Grafenau 11

20,6

1,2



Beiwald

20,2

0,3



19,0

0,2



Grafenau 12
Spiegelau 4

18,7

1,5



Klingenbrunn

18,5

8,0



17,0

0,5



9,0

2,1












F r a u e n a u

8,5

o.1		<u>K i r c h l</u>	38.1
1.4		Mauth 9 <u>S K 3 5</u> -----	38.0
1.5		Sägmühle	36.6
o.5		Sägmühle	35.1
o.4		Nationalpark	34.6
2.3		<u>Schönanger</u>	34.2
1.6		Neuschönau 5 Schönanger 2	31.9
1.5		Haslach 1	30.3
o.4			28.8
1.2		<u>Sankt Oswald</u>	28.4
o.1			27.2
1.7		<u>Höhenbrunn</u>	27.1
1.5		<u>Reichenberg</u>	25.4
o.9		St.Oswald 5	23.9
o.2		<u>Seite --22 neu !</u>	23.0

Seite 21 oben
letztes Symbol

		Siehe Blatt 23 oben Fortsetzung Wertungsprüfung "Annathalmühle" o.2 neutralisiert	
1.2		<u>Z K 1 0 6</u>	49.7
1.3		Annathalmühle	48.5
o.1		Phillippsreuth 12	47.2
2.6		<u>M a u t h</u>	47.1
1.9		Neuhütte	44.5
0.5		<u>Neuraimundsreut</u>	42.6
1.3			42.1
o.5		Mauth 7	40.8
o.7		<u>S c h ö n b r u n n</u>	40.3
1.5		<u>Schönbrunnerhäuser</u>	39.6

0.5		<u>FLAT</u> <u>F r e y u n g</u>	15.8
2.2		Passau 40 Freyung 1	15.3
3.4		<u>Linden</u>	13.1
0.5		D K 68 =====	9.7
9.2	Z i e l	W.P. 61	9.2
0.0	S t a r t	Wertungsprüfung "Annathalmühle" =====	0.0
		0.2 neutralisiert	
<hr/>			
1.2		Z K 106 =====	49.3
1.3		<u>Annathalmühle</u>	48.1
0.2		Phillipsreuth 12	46.8
0.2		Freyung 12	46.6
0.3		<u>M a u t h</u>	46.4
1.1		Mauth 1	46.1
2.3		Mauth 2	45.0
		- 23 -	



o.1



Marchetsreuth

28.3

1.4



Tittling 14

28.2



2.1




Empertsreuth

26.8

o.3

0.35 L!

SK 36



24.7

3.0



Tittling 18

24.4

0.6 L-S!, 1.9 L!, 2.4 R-S!

o.2



Tittling 21

21.4

o.2



Aigenstahl

21.2

2.5



Tittling 21

21.0

o.8



1.0 L!!, 1.5 R!, 1.7 L!, 2.4 R!

18.5

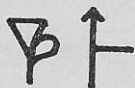
o.7



O r t

17.7

o.5



17.0

o.1



Passau 40

16.5 7

o.6



16.4

1.9		<u>Tittling</u>	40.6
1.1		<u>Trasfelden</u>	38.7
0.1			37.6
0.4		<u>Rappenhof</u>	37.5
1.9		Tittling 4	37.1
2.1			35.2
2.5		0.5 Tittling	33.1
0.1		<u>Hochwasser</u> Tittling 10	30.6
0.1			30.5
0.3		<u>Eisenbernreut</u>	30.4
0.7			30.1
0.6		Tittling 12 <u>Maresdag</u>	29.4
0.5		<u>Messerschmidtmühle</u>	28.8

0.5		SK 37 =====	12.5
2.0		<u>Ranfels</u> Schölnach	12.0
1.9		Zenting 5	10.0
1.5		<u>Traxenberg</u> ↗ G. viele	8.1
0.1			6.6
1.4		<u>Thurmannsbang</u>	6.5
2.7		<u>Eggenreuth</u> ↙ ↘	5.1
0.9		<u>Rothau - See</u>	2.4
1.1		<u>Rothau</u>	1.5
0.2		<u>Tresdorf</u>	0.4
0.1		Thurmannsbang 7	0.2
0.1		Thurmannsbang 7	0.1
0.4		Passau 23 (B 85) Z K 107 =====	41.0
		- 26 -	

1.0		<u>Grattersdorf</u>	6.7
0.5		<u>Emading</u>	5.7
0.2		Grattersdorf 2	5.2
2.4		<u>Konrading</u>	5.0
2.1		<u>Englfing</u>	2.6
0.2		Grattersdorf 7	0.5
0.2		<u>Schöllnach</u>	0.3
0.1			0.1
1.5		Z K 108 =====	19.7
1.9		<u>Oblfing</u>	18.2
0.6		<u>Kollmering</u>	16.3
0.7		<u>Wiesenberg</u>	15.7
2.5		<u>Obergriesgraben</u>	15.0

0.7



21.9

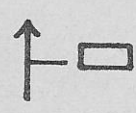
0.9



Halbmeile

21.2

2.5



Seebach

20.3

1.3



Ellenbach

17.8

0.2



Deggendorf 10

16.5

1.4



S c h w a r z a c h

16.3

1.3



B u c h

14.9

1.2



Alperding

13.6

0.6



12.4

0.2



Auerbach

11.8

1.6



Kaltenbrunn

11.6

0.5



Mapferding

10.0

1.8



Deggendorf 17

9.5

S K 3 8










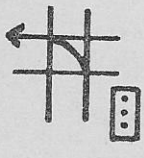








1.0



E iserding

7.7

0.3		<u>Service - Platz</u>	34.8
0.9		<u>Plattling</u>	34.5
0.8		<u>Pankofen</u>	33.6
1.0			32.8
1.5		<u>Mainkofen</u>	31.8
2.7		Plattling 6	30.3
1.4			27.6
0.4		<u>Fischerdorf</u>	26.2
0.3		"Donau"	25.8
0.5		München 145	25.5
1.8		<u>Deggendorf</u>	25.0
1.3		<u>Deggenu</u>	23.2

3.8	Z i e l	W.P. 6 3	3.8
0.0	S t a r t	Wertungsprüfung "Plattling-Moos" =====	0.0
		o.1 Neutralisiert	
0.1		Z K 111	2.1
1.4			2.0
0.6			0.6
0.0		Z K 110 <u>Marktplatz Plattling</u> ===== Richtung Dingolfing	0.0
	P l a n Nr. 1 1	Service - Möglichkeit Verpflegungs-Möglichkeit Zwangspause P l a t t l i n g	
4.2	Z i e l	W.P. 62	4.2
0.0	S t a r t	<u>5 Runden Sandbahn-Rennen</u> <u>Wertungsprüfung Plattling Sandbahn</u>	
		o.6 neutralisiert bis Startlinie	
0.1		Z K 109 =====	35.7
0.8		Richtung Sandbahn	35.6
		- 3 0 -	