







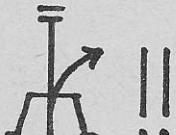


















































0.5		Nürnberg - Kassel - Frankfurt	0.5
0.0		Beginn der Fichtel & Sachs-Etappe <u>Z K 68 Fichtel & Sachs</u>	0.0
Plan 9 =====		<u>Verpflegungspause in Kantine Fichtel & Sachs</u> Service - Möglichkeit Abstellen der Fahrzeuge Parkplatz	
0.6		<u>Z K 67 Fichtel & Sachs</u>	94.0
0.8			93.4
0.4		<u>Schweinfurt</u>	92.6
0.4		Schweinfurt	92.2
6.9			91.8
1.5			84.9
1.2			83.4
0.3		Richtung Schweinfurt	82.2

2.3		Pusselsheim	16.4
o.2			14.1
o.1			13.9
1.4		<u>Obereruerheim</u>	13.8
o.2			12.4
2.3		<u>Untereruerheim</u>	12.2
o.2		Donnersdorf 10	9.9
o.3			9.7
6.7			9.4
o.1			2.7
o.1		Donnersdorf 16	2.6
1.3			2.5
o.4			1.2
o.3		!!	o.8

1.3	Z K	<u>Obersteinbach</u> Z K 7 0 -----	21.1
0.3		D K 45 -----	19.8
19.5	Z i e l	W. P. 38	19.5
0.0	S t a r t	Wertungsprüfung "Steigerwald" ----- <u>0.4 neutralisiert bis Ortsende</u>	0.0
0.4		<u>W o h n a u</u> Z K 6 9 -----	23.4
3.0		Wohnau 1	23.0
0.2		Eltmann 20 Oberschwappach 6	20.0
0.2		Eltmann 20 Oberschwappach 6	19.8
0.1		Gerolzhofen 11	19.6
1.8		<u>Donnersdorf</u>	19.5
1.2		Eltmann 22 Donnersdorf 2	17.7
0.1		Eltmann 24 Donnersdorf 4	16.5


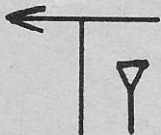







2.9		<u>Z e l l</u>	14.2
0.8		<u>Oberschleichach</u>	11.3
0.1		Hassfurt 14 Oberschleichach 1	10.5
0.2		Hassfurt 14 Oberschleichach 1	10.4
2.5		<u>Unterschleichach</u>	10.2
1.9		Eltmann 8	7.7
0.1		Eltmann 10	5.8
2.2		<u>Fabrikschleichach</u>	5.7
1.8		<u>K a r b a c h</u>	3.5
0.2		Eltmann 14	1.7
0.2		Eltmann 14	1.5
1.3		<u>Untersteinbach</u>	1.3
0.0		<u>Obersteinbach</u>	0.0

o.1		<u>D ö r f l i s</u>	27.2
2.3		schlechter Weg !	27.1
o.1		Dörflis 3	24.8
4.3		<u>Z e i l</u> O.T. Bischofsheim	24.7
o.2			20.4
o.2		!!!	20.3
o.2			20.1
o.3		<u>Z e i l a m M a i n</u>	19.9
1.9		" Main " S K 3 2 -----	19.6
o.2		Zeil 3	17.7
o.1		Zeil 3	17.5
2.6		<u>S a n d</u>	17.4
o.6		Sand 3	14.8














0.6			10.4
0.2		<u>D K 46</u>	9.8
9.6	Z i e l	W. P. 39	9.6
0.0	S t a r t	<u>Wertungsprüfung " Königsberg "</u> 0.2 neutralisiert	0.0
0.5		<u>Z K 7 1</u>	32.8
1.0		Königsberg 11 Hofstetten 1	32.3
1.9		<u>B ü h l</u>	31.3
0.1		Bühl 2	29.4
1.9		<u>K ö s l a u</u>	29.3
0.1			27.4
0.1		Ebern 17 Köslau 2	27.3
		- 3 6 -	

Ä N D E R U N G

o.15 neutralisiert bis WP 40 "Ebern"









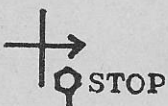


o.3		Z K 72 =====	17.2
1.2		Ebern 5	16.9
2,0		<u>V o r b a c h</u>	15.7
o.2		Vorbach 2 Umleitung	13.7
1.3		<u>N e u s e s</u>	13.5
o.40			12.2
1.4			11.8
o.6			10.4
0.2		DK 46 =====	9.8














Ziel W.P 39 "Königsberg"



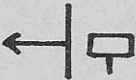






1.3			11.1
0.2		Staffelstein 13 Gleußen 2	9.8
1.2		Staffelstein 13 Gleußen 2	9.6
0.2			8.4
0.3		Coburg 20	8.2
0.9		<u>Untermerzbach</u>	7.9
5.8			7.0
0.1			1.2
0.2		Coburg 29	1.1
0.6		Fulda 118 Königshofen	0.9
0.1			0.3
0.1			0.2
0.1		<u>E b e r n</u>	0.1

3.0	Z i e l	W. P. 41	3.0
0.0	S t a r t	<u>Wertungsprüfung " B a n z "</u> o.2 neutralisiert	0.0
0.2		Z K 74	19.8
0.4	←	Altenbanz 3	19.6
2.0	↙ □	<u>Unersdorf</u>	19.2
0.6	↑		17.2
0.2	□	<u>Neuhof</u>	16.6
1.7	↑	Staffelstein 6	16.4
0.7	□	<u>Herreth</u>	14.7
2.0	↑		14.0
0.2	↗	Banz 9	12.0
0.1	□	<u>G l e u ß e n</u>	11.8
0.6	↑ ↗	Banz 9	11.7

0.4		<u>Z K 75</u> -----	10.7
0.5	←	Grub am Forst	10.3
0.9	□ 	<u>Buch am Forst</u>	9.8
0.3	→ 	!!	8.9
0.4	□ 	<u>Obersiemau</u>	8.6
0.4	←	Coburg 12 Obersiemau 1	8.2
1.0	↗ ↗ □	<u>Birkach am Forst</u>	7.8
1.4	←		6.8
0.1	↗		5.4
1.6	□ 	<u>Zilgendorf</u>	5.3
0.1	↗	Großheirath 4 Zilgendorf 2	3.7
0.1	↗ 		3.6
0.3	↗		3.5
0.2	□ 	<u>Altenbanz</u> <u>D K 48</u> -----	3.2

o.1		Marktredwitz 92	16.8
1.9		<u>Sonnefeld</u> O.T. Gestungshausen	16.7
o.6		<u>Weschau</u>	14.8
0.9			14.2
o.5		Marktredwitz 96 Kronach 16	13.3
o.2			12.8
o.2			12.6
6.4		<u>Sonnefeld</u>	12.4
o.7		Marktredwitz 1o3	6.o
o.1			5.3
o.2		<u>Forsthub</u> D K 49 =====	5.2
5.o	Z i e l	W.P. 42	5.o
o.o	S t a r t	Wertungsprüfung "Lichtenfelser Forst "	o.o
		o.2 neutralisiert bis nach Ortsende	

o.3		Marktredwitz 74 Hof 50	32.9
2.5		<u>Unterrodach</u>	32.6
2.1		<u>Höfles</u>	30.1
o.4		Marktredwitz Hof 55	28.0
o.3		Hof - Bayreuth Marktredwitz	27.6
2.6		<u>Kronach</u>	27.3
2.2		<u>Gehülz</u>	24.7
3.1		<u>Burgstall</u>	22.5
0.8		Marktredwitz 89 Kronach 9	19.4
o.5		<u>Mitwitz</u>	18.6
o.6			18.1
0.4		<u>Hofsteinach</u>	17.5
o.3		Marktredwitz 92	17.1

0.2		D K 50 =====	8.2
8.0	Z i e l	W.P. 43	8.0
0.0	S t a r t	Wertungsprüfung " Birnbaum " =====	0.0
		0.2 neutralisiert bis Ende Sägewerk	
0.3		Z K 76 =====	42.2
1.6		Birnbaum 4	41.9
2.0		<u>Steinwiesen</u> Birnbaum 6	40.3
1.6		Nordhalben 14 Steinwiesen 3	38.3
1.0			36.7
0.1		Hof 47	35.7
1.7		<u>Zeyern</u>	35.6
0.1			33.9
0.9		Hof 49	33.8
		- 43 -	

o.2



10.1

o.1



Kronach 23

9.9

1.0



Heinersberg

9.8

o.5



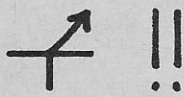
8.8

2.1



8.3

o.2



D K 51
=====

6.2

6.0

Z i e l

W. P. 44

6.0

o.0

S t a r t

Wertungsprüfung " Tschirn "
=====

o.0

o.2 neutralisiert bis Ortsende

o.3

Z K 77

14.0


o.6



Hof 46











13.7










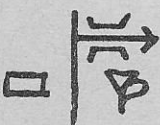
4.9








Tschirn

13.1

o.9		<u>Überkehr</u>	20.5
2.0		<u>Schübelhammer</u>	19.6
o.3		Hof 38	17.6
0.7		<u>Kleinthiemitz</u>	17.3
o.2		Hof 37 Berlin	16.6
4.1		Kronach	16.4
o.2		Wallenfels 8	12.3
o.3		<u>Wolfersgrün</u> D K 52 =====	12.1
11.8	Z i e l	W. P. 45	11.8
o.0	S t a r t	<u>Wertungsprüfung "Langenau"</u> =====	o.0
		o.2 Neutralisiert	
1.6		<u>Z K 78</u> =====	14.0
2.3			12.4
		- 45 -	

o.2		Premeusl Wildstein	12.5
o.o1		<u>Presseck</u>	12.3
1.8		Helmbrechts	12.3
2.6		<u>Kunreuth</u>	10.5
o.3		<u>D K 53</u>	7.9
7.6	Z i e l	W.P. 46	7.9
o.o	S t a r t	<u>Wertungsprüfung " Elbersreuth "</u> o.3 neutralisiert	o.o
1.8		<u>Z K 79</u>	25.8
o.3		<u>Elbersreuth</u>	24.o
o.2		Köstenberg 3	23.7
1.9			23.5
1.1		<u>Löhmarmühle (Service- Möglichkeit)</u>	21.6

1.6		<u>Bergleshof</u>	9.0
1.0	!!! ↑ !!!	Schotterwerk	7.4
0.2	← ⊥	"Hainbachstrasse"	6.4
0.9		<u>Stadtsteinach</u>	6.2
0.2	↑	D K 54 =====	5.3
5.1	Z i e l	W.P. 47	5.1
0.0	S t a r t	Wertungsprüfung " Stadtsteinach " =====	0.0
		<u>0.3 Neutralisiert bis Ortsende</u>	
0.7		Z K 80 =====	16.6
2.0		<u>Schlopp</u>	15.9
1.3	↑ ⊥	<u>Premeusl</u>	13.9
0.1		Premeusl 2	12.6

0-1



R A D A R ???

21.8

4.4



BÄD Berneck

21.7

5.4



Marktrechwitz 43

17.3

4.8



Marktrechwitz 48

11.9

Ludwigschorgast

1.0



Marktrechwitz 53

7.1

3.6



Marktrechwitz 54

6.1

0.1



2.5

0.9



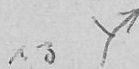
Gutenberg

2.4

1.5



1.5



0.4



Z K 81

11.2

0.1










10.8

1.7



10.7




45.0	Z i e l	W.P. 48	45.0
0.0	S t a r t	<u>Wertungsprüfung "Fichtelgebirge"</u> 0.08 bis Start (neutralisiert)	0.0
0.2		Neutralisiert !!	
0.1			
0.5		<u>Z K 82</u>	40.0
1.0		<u>Service - Ende</u>	39.5
		Parkplätze benutzen	
1.5		<u>Service -Beginn</u>	38.5
4.7		1.3. Fickl <u>Grasemann</u>	37.0
9.2	 !!	Fichtelberg 10 Warmensteinach 11	32.3
1.1			23.1
0.2		R A D A R !!!!	22.0

1.6		<u>Zinst</u>	7.8
0.2		Marktredwitz 21	6.2
1.1		<u>Kulmain</u>	6.0
0.7		Marktredwitz 23	4.9
2.1		<u>Oberbruck</u>	4.2
0.6		Kemnath 4 Kulmain 3	2.0
0.1			1.4
1.3		<u>Immenreuth</u>	1.3
0.9		Z K 83	46.8
0.01			45.9
0.4		<u>Ahornberg</u>	45.8
0.4		D K 55 =====	45.4
		- 50 -	

0.2		"OLYMPIA -RALLYE "	0,4
0.2			0.2
		Z K 84	
		----- Marktredwitz	
0.1		A R A L	26.7
1.2		Marktredwitz	26.6

1.3		Marktredwitz	25.4
0.1			24.1
6.8		<u>WALDERSHOF</u>	24.0
0.4		<u>Dechantsees</u>	17.2
0.2		<u>Mengersreuth</u>	16.8
1.8		Marktredwitz 11	16.6
0.3		Marktredwitz 13	14.8
1.7			14.5
5.0		Marktredwitz 15	12.8
		- 51 -	

		<p>Aufstellen zum Start</p> <hr style="border-top: 1px dashed black;"/> <p><u>Empfang durch die Stadt Marktredwitz</u></p> <p>Verpflegung</p> <p>Service - Möglichkeit</p> <p>Abstellen der Fahrzeuge</p>	
<p>o.1</p> <p>o.3</p> <p>o.1</p> <p>o.1</p> <p>o.1</p> <p>o.1</p> <p>o.1</p> <p>o.1</p> <p>o.2</p>		<p><u>Z K 85 Marktredwitz</u></p>	<p>1.5</p> <p>1.4</p> <p>1.1</p> <p>1.0</p> <p>0.9</p> <p>0.8</p> <p>0.7</p> <p>0.6</p>