















STRECKENBUCH

Rüsselsheim – Marktredwitz

1.4			27.5
0.5			26.1
2.9			25.6
1.6			22.7
0.1		Kaiserslautern - Alzey	21.1
0.5			21.0
0.3			20.5
2.6		<u>Nieder - Olm</u> Beginn der Goodyear-Reifag Etappe	20.2
0.4			17.6
2.0		<u>Klein - Winterenheim</u>	17.2
1.2			15.2
0.3			14.0

3.8



Wendelsheim

46.9

0.4



43.1

2.1



Bad Kreuznach 23

42.7

0.7



Erbes-Büdesheim 4

40.6

2.0



Heimersheim

39.9

2.2



Heimersheim 2

37.9

Lonsheim 4

1,5



Alzey 5

35.7

1.4



Ensheim

34.2

0.6



32.8

0.6



32.2

1.2





31.6


2.9




30.4

2.2  Gerbach 17.3


2.4  S K 22 Schneebergerhof
----- 15.1


3.2  Dielkirchen 9
Gerbach 5 12.7


0.2  Kirchheimbolanden 14 9.5

0.3  9.3


4.6  Kriegsfeld 9.0


0.3  Kriegsfeld 5 4.4












1.0  Niederwiesen 4.1














3.1  Kriegsfeld 6 3.1














0.4 Z K 48 47.6

0.1  Kriegsfeld 10 47.2


0.2  Mörsfeld 5 47.2

0.3		<u>Langheckerhof</u>	1.0
0.7		Imsbach	0.7
3.0		Z K 49 -----	28.4
0.8		<u>Falkenstein</u>	25.4
0.6		<u>Merzannerhof</u>	24.6
1.4		<u>Fuchshof</u>	24.0
1.1		Falkenstein 4	22.6
0.1		Waldhaus 7 Donnersberg	21.5
1,4		<u>Rußmühlhof</u>	21.4
0.4		Marienthal 4	20.0
2.1		<u>Würzweiler</u>	19.6
0.2		Kaiserslautern 38	17.5

0.3			9.2
2.6			8.9
0.2		Richtung B A B	6.3
0.4			6.1
0.7		<u>Münchweiler</u>	5.7
0.5			5.0
0.1		B 48 - Richtung B A B	4.5
0.1			4.4
0.4			4.3
1.1		<u>Langmeil</u>	3.9
0.2		Langmeil 2	2.8
0.4		Winnweiler 3	2.6
1.2		<u>Imsbach</u>	2.2


0.9		Neustadt 20	24.1
4.1		<u>Frankenstein</u>	23.2
0.1			19.1
0.1		Neustadt 25	19.0
1.0			18.9
0.2		<u>Fischbach</u>	17.9
2.1			17.7
0.4		<u>Altenhof</u>	15.6
1.5			15.2
0.2		Richtung B A B	13.7
0.2		Richtung B A B B	13.5
0.8		Richtung B A B	13.3
3.3		<u>Enkenbach - Alsenborn</u>	12.5


1.8  Johanniskreuz S K 23 25.7
=====

5.5  Johanniskreuz 23.9

1.5  18.4

3.0  B 48 16.9

0.2  Kaiserslautern 1 13.9

0.2  D K 29 Waldleiningen 13.7
=====


13.5 Ziel W. P. 24 13.5











0.0 Start Wertungsprüfung "Waldleiningen" 0.0
0.2 neutralisiert

4.8 Z K 50 32.1
===== Forsthaus Schwarzsohl


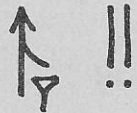






0.3  27.3












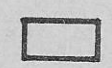
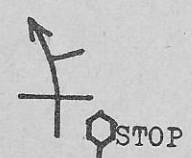
0.7  27.0

2.2  Weidenthal 26.3










0.0	Start	Wertungsprüfung " Kalmit "	0.0
		0.3 Neutralisiert	
0.2		Z K <u>59</u> Forsthaus Breitenstein -----	42.8
0.1		Maikammer 16	42.6
1.4		<u>Breitenstein</u>	42.5
0.6			41.1
3.0		<u>Elmstein</u> O.T. Helmbach	40.5
1.8		<u>ELmstein</u> O.T. Appenthal	37.5
4.4.		<u>Elmstein</u>	35.7
1.2		<u>Mückenwies</u>	32.3
0.3			30.1
3.7		<u>Speyersbrunn</u>	29.8
0.4		Neustadt 31	26.1





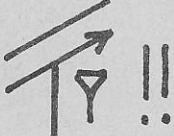
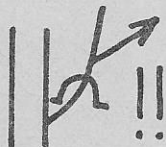





0.4			19.7
0.8			19.3
0.5			18.5
0.1		Edenkoben 2	18.0
0.3		Edenkoben 2	17.9
0.3		St. Martin	17.6
0.7			17.3
0.2			16.6
0.3			16.4
0.1			16.1
0.4		B 38	16.0
4.8		<u>Maikammer</u>	15.6
0.3		<u>DK 30</u>	10.8
10.5	Z i e l	Wertungsprüfung "Kalmit" W.P. 25	10.5














0.6		<u>Hainfeld</u>	13.4
0.8		Edesheim 4	12.8
0.5			12.0
0.0		Edesheim 5	11.5
0.8		Burrweiler 3	9.5
0.4			8.7
0.3		D K 31 =====	8.3
8.0	Z i e l	W. P. 26	8.0
0.0	S t a r t	Wertungsprüfung "Heldenstein" 0.3 neutralisiert	0.0
2.3		Z K 52 =====	23.9
1.7		Richtung Forsthaus Heldenstein	21.6
0.2		<u>Edenkoben</u>	19.9









2.4		Speyer 16 (B 272) <u>S K 24</u>	25.2
0.5		Germersheim 14	22.8
2.4		Speyer 19	22.3
0.2		Speyer 21	19.9
0.7		<u>Kleinfischlingen</u>	19.7
2.6		Speyer 22	19.0
0.1			16.4
0.2		Speyer 25	16.3
0.1		Speyer 25	16.1
0.9		<u>D K 32</u> Neustadt 12 (B 38)	16.0
1.0		<u>Edesheim</u>	15.1
0.5		<u>Edesheim</u> O.T. Eckel-Siedlung	14.1
0.2		Edesheim 3	13.6
		- 12 -	

1.1			49.9
5.4		Hockenheim 3	48.1
1.7		Hockenheim 8	42.7
1.6			41.0
0.2			39.4
0.3		Richtung B A B	39.2
1.4			38.9
2.5		Richtung Speyer	37.5
2.9		Richtung Speyer	35.0
1.2		Richtung Speyer 9	32.1
2.3		<u>Schwegenheim</u>	30.9
0.9		Speyer 13	28.6
2.5		<u>Weingarten</u>	27.7

0.3		neutralisiert bis ZK 54 	0.3
0.0		Ausfahrt - Tor	0.0
Wertungsprüfung "Hockenheim" 10 Runden kleiner Kurs <u>Daimler - Benz - Prüfung</u>			
0.4		<u>Hockenheim MOTODROM</u> <u>ZK 53</u>	53.0
0.3		Einfahrt zum MOTODROM	52.6
0.4			52.3
0.8		Richtung MOTODROM	51.9
0.4		Richtung MOTODROM	51.1
0.6		Richtung MOTODROM	50.7
0.2		<u>Hockenheim</u>	50.1
0.7			49.9

0.2		<u>Großachsen</u>	33.3
0.9			33.1
0.3			32.2
25.5		<u>A u s f a h r t</u> Großachsen - Heddesheim	31.9
0.4		Richtung Frankfurt - Darmstadt	6.4
6.0		Richtung Heidelberg	6.0
0.0		Z K 54 BAB-Raststätte ----- Tankstelle	0.0
0.1			1.8
0.2		Richtung B A B	1.7
0.7			1.5
0.8			0.8

1.9		Heiligkreuzsteinach. Schönau 7	49.1
1.1		<u>Vorderheubach</u>	47.2
1.6		Heiligkreuzsteinach 4	46.1
1.8		Heiligkreuzsteinach 8	44.5
0.5		<u>Altenbach</u>	42.7
1.7		Altenbach 1	42.2
2.2		<u>Ursenbach</u>	40.5
0.3		S K 25 =====	38.3
0.4		<u>Rippenweier</u>	38.0
0.5		Ursenbach 3	37.6
1.0		Rittenweier	37.1
2.6		<u>Heiligenkreuz</u>	36.1
0.2		Ursenbach 7	33.5

		o.7 neutralisiert bis Ortsende	
3.3		<u>Z K 56</u> <u>Rothenberg</u>	19.9
3.0		<u>Kortelshütte</u>	16.6
4.6		Rothenberg 6	13.6
o.2		<u>D K 33</u> <u>Brombach</u>	9.0
8.8	Z i e l	W.P. 28	8.8
o.0	S t a r t	<u>Wertungsprüfung " Brombach-Tal "</u>	o.0
		o.2 neutralisiert	
o.3		<u>Z K 55</u>	50.1
o.1			49.8
o.2		Neckarsteinach 12	49.7
o.4		<u>Heiligkreuzsteinach</u>	49.5
		- 17 -	

0.5



Miltenberg 37

23.6

4.0



Eberbach
O.T. Gaimühle

23.1

2.5



Hebstahl

19.1

1.5



Untersensbach

16.6

4.0



Eberbach 16

15.1

0.4



11.1

0.2



10.7

0.4



10.5

0.4



10.1

0.6



Beerfelden

9.7

0.3



D K 34
=====

9.1

8.8

Z i e l

W.P. 29








8.80














0.0

S t a r t

Wertungsprüfung "Hirschhorn"
=====

0.0

0.1			8.4
0.6		<u>Hetzbach</u>	8.3
0.3		<u>DK 36</u>	7.7
7.4	Z i e l	W.P. 30	7.4
0.0	S t a r t	<u>Wertungsprüfung " Krähberg "</u>	0.0
		o.2 neutralisiert	
1.5		<u>Z K 57</u>	34.9
4.0		<u>Schöllnbach</u>	33.4
0.1		Hetzbach 15	29.4
2.7		<u>Kailbach</u>	29.3
2.5		<u>Friedrichsdorf</u>	26.6
0.3			24.1
0.2		<u>DK 35</u>	23.8











o.1		<u>Z K 58</u> Schloß Erbach	16.6
o.1			16.5
o.3			16.4
o.2		Unter - Mossau 7	16.1
o.2			15.9
o.6		<u>Erbach im Odenwald</u> =====	FIAT Mini tank 15.7
o.9		<u>Lauerbach</u>	15.1
1.5		Hanau 67 Erbach 2	14.2
o.8		<u>Schönnen</u>	12.7
1.2		<u>Ebersberg</u>	11.9
o.1		Hanau 71 Erbach 6	10.7
o.2		<u>Marbach</u>	10.6
1.7			10.4
o.3		Hanau 73 Erbach 8	8.7











0.5		Vielbrunn 5	8.8
0.5		<u>Eulbach</u>	8.3
2.9			7.8
3.0			4.9
0.3		Wirzburg 88 Amorbach 22	1.9
0.6		<u>Dorf Erbach</u>	1.6
0.1		Dorf Erbach 1 Erbuch 5	1.0
0.7			0.9
0.2		Hanau 65	0.2
0.0		<u>Z K 59</u> <u>Marktplatz Erbach</u> =====	0.0

Begrüßung durch die Stadt Erbach
Zwangspause Schloß Erbach

1.2		Mechenhardt 2	29.0
0.3		Streit 5	27.8
0.3		<u>Klingenberg am Main</u>	27.5
0.3			27.2
0.1			26.9
0.8		Klingenberg 1	26.8
2.8		<u>Trennfurt</u>	26.0
0.4	!!	B 469 - Aschaffenburg 30	23.2
6.0		<u>Laudenbach</u>	22.8
1.9		<u>Brehmhof</u>	16.8
2.1		S K 26 Laudenbach 8 ===== Brehmhof 2	14.9
4.0		!!	12.8

1.2		schlechter Weg !	9.0
0.3		<u>Wildensee</u> <u>D K 37</u>	7.8
7.5	<div style="border: 1px solid black; padding: 5px; display: inline-block;"> Ziel FÄLLT AUS Start </div>	W.P. 31	7.5
0.0		<u>Wertungsprüfung "Wildensee"</u> 0.2 neutralisiert	0.0
0.2		Z K 60 -----	35.8
0.1			35.6
1.1			35.5
0.2		<u>E s c h a u</u>	34.4
2.4		Rohrbrunn 18 Eschau 1	34.2
1.6		<u>S t r e i t</u>	31.8
0.5		Eschau 6	30.2
0.7		Eschau 6	29.7

5.4		Partenstein 15	19.9
2.8		Partenstein 22 Heigenbrücken 6	14.4
2.5		<u>S K 2 8</u> Loehr 21	11.6
0.6		<u>Rothenbuch</u>	9.1
0.3		<u>D K 38</u>	8.5
8.2	Z i e l	W.P. 32	8.2
0.0	S t a r t	<u>Wertungsprüfung "Spessart"</u> 0.2 neutralisiert	0.0
0.2		<u>Z K 61</u>	23.8
0.6			23.6
5.5		B 8 Frankfurt 71 Aschaffenburg 26	23.0
2.8		Wirzburg 54	17.5
3.6			14.7
1.6		<u>S K 2 7</u> (Hundsrück-Hof) LANGSAM !	10.6
		- 2 4 -	

14.3	<u>Ziel</u>	W.P. 33	11.3
0.0	S t a r t	<u>Wertungsprüfung "Frammersbach"</u> 0.2 neutralisiert	0.0
0.2		<u>Z K 6 2</u> -----	32.9
0.2		Frammersbach 7	32.7
4.0		<u>Habichtsthal</u>	32.5
0.8			28.5
0.5		<u>W i e s t h a l</u>	27.7
1.4		Lohr a.M. 18 Wiesthal 1	27.2
0.7			25.8
3.7		Krommenthal 4	25.1
1.0		Partenstein 17	21.4
0.3		Partenstein 17	20.4
0.3		<u>Heigenbrücken</u> RADAR !? ! LANGSAM	20.1

W.P. 34

7.0

Wertungsprüfung " Mernes "

0.0

0.1 neutralisiert

Z K 6 3

29.6



Absberg 9

29.5

5.3



Würzburg 80

28.5

0.5



23.2

0.3



22.7

4.4



Villbach

22.4

1.6



Bad Orb 15

18.0

Villbach 5

1.4



16.4

2.5



Bad Orb 15

15.0

0.6



Bad Orb 17

12.5

0.3



W i e s e n








11.9







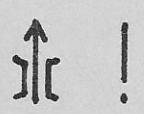

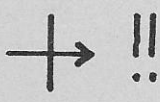
0.3

D k 39










11.6

1.3		Hohenzell 3	10.6
0.2		Schlüchtern 6	9.3
0.2		Schlüchtern 6	9.1
1.8		<u>Steinau</u> O.T. Bellings	8.9
0.3		<u><u>D K 41</u></u>	7.1
6.8	Z i e l	W.P. 35	6.8
0.0	S t a r t	<u>Wertungsprüfung " Marj o ß "</u> 0.1 neutralisiert	0.0
0.3		<u><u>Z K 6 4</u></u>	12.7
0.0		Gemünden 32	12.4
3.3		<u>M a r j o ß</u>	11.4
0.2		Bad Brückenau 27	8.1
0.7			7.9
0.2		<u>M e r n e s</u> <u><u>D K 40</u></u>	7.2

1.4		<u>Schlüchtern</u> O.T. Herolz	7.2
0.6			5.8
0.2		<u>D K 42</u> =====	5.2
5.0	Z i e l	W.P. 36	5.0 3.8
0.0	S t a r t	Wertungsprüfung " Cross - Schlüchtern " =====	0.0
		Aufstellen zur CROSS - Prüfung	
	P l a n xNr. 8	<u>S i e h e P l a n 8</u> =====	
		o. 6 neutralisiert	
0.1		<u>Z K 6 5</u> =====	16.9
0.6		<u>S c h l ü c h t e r n</u>	16.8
1.0		<u>S e r v i c e - E n d e</u>	16.2
1.6		<u>S e r v i c e - M ö g l i c h k e i t</u>	15.2
0.5		Schlüchtern 4 <u>S K 2 9</u> =====	13.6
2.5		<u>S c h l ü c h t e r n</u> O.T. Hohenzell	13.1

11.0	Z i e l	W.P. 37	11.0
0.0	S t a r t	Wertungsprüfung " Sterbfritz " =====	
		0.3 neutralisiert	
0.1		<u>Z K 6 6</u>	14.0
0.1			13.9
0.6		Oberzöll 9	13.8
1.8		<u>S t e r b f r i t z</u>	13.2
0.3			11.4
0.3			11.1
0.1		<u>S t e r b f r i t z</u> O.T. Sannerz	10.8
1.1	 !		10.7
2.2			9.6
0.2	 !!	<u>S K 3 0</u>	7.4

60.0		B A B - Ausfahrt Schweinfurt Werneck	81.9
0.4		B A B	21.9
0.1		D K 44 <u>Service - Möglichkeit</u> =====	21.5
0.5		B A B - Schnell-rast	21.4
0.6		Rallye frei !!	20.9
0.2		B A B Kassel Fulda 18	20.3
0.2		Fulda 19 B A B Kassel	20.1
0.2		B A B Kassel / Würzburg	20.1
3.1		<u>Utrichtshausen</u>	19.9
0.8		Kassel / Würzburg	16.8
0.2		<u>S K 3 1</u>	16.0
0.1 2.4		<u>Heubach</u>	15.8
2.1		Sparhof	13.4
0.3		D K 43 =====	11.3

0.5		Nürnberg - Kassel - Frankfurt	0.5
0.0		Beginn der Fichtel & Sachs-Etappe <u>Z K 6 8 Fichtel & Sachs</u>	0.0
	<u>P l a n 9</u>	<u>Verpflegungspause in Kantine Fichtel & Sachs</u> Service - Möglichkeit Abstellen der Fahrzeuge Parkplatz	
0.6		<u>Z K 6 7 Fichtel & Sachs</u>	94.0
0.8			93.4
0.4		<u>S c h w e i n f u r t</u>	92.6
0.4		Schweinfurt	92.2
6.9			91.8
1.5			84.9
1.2			83.4
0.3		Richtung Schweinfurt	82.2